

Број : 0103-  
Тиват: 27.06.2019. године

### СЛУЖБЕНА ЗАБИЛЈЕШКА

Саčinjena дана 27.06.2019. године обиласком простора на подручју Општине Тиват, на локацији Брда.

Обиласком **локације 9.5** плутајући привремени објекат, аква простор у ували Брда испред кат. парцеле 635/2 и 637/1 К.О. Ђурашевићи, комерцијално привезиште пловила са оперативним доком и приступним мостом коштује се следеће:

-**Бесправно везана за обалу три пловна објекта**, два дужине cca 20m два без јасног истакнутог назива. На поменутих пловних објектима нису истакнути бројеви и заставе. Такође на истима није примјећена посада.


Такође, у дијелу акваторија су **бесправно усидрена два пловна објекта** дужине cca 8m. На поменутих пловних објектима због далјине сидрења од обале није могуће јасно утврдити истакнуте бројеве на боконим пловних објеката. Такође на истима није примјећена посада.

-Са локације из акваторија није улонјен **бесправно насут каменити материјал** димензија cca 7m\*1,5m.

-На локацији су **бесправно посатављен плутајући понтони** димензија cca 70m\*2,5m.

-На дијелу кат.парцеле 637/1 КО Ђурашевићи је бесправно постављена камп приколца .

Прилог фотографије:



Obilaskom ustupljenog dijela morskog dobra, **lokacija 9.6** pontonsko privezište i montažno demontažni privremeni objekat, akva prostor u uvali Brda ispred kat. parcele 637/1 K.O. Đuraševići, komercijalno privezište plovila i objekat kontejnerskog tipa za administrativne potrebe – kancelarija, konstatuje se sledeće:

Raniji korisnik lokacije “Montenegro Cruising” d.o.o. nije u skladu sa ugovorenim obavezama oslobodio lokaciju od sledećih objekata:

- Dva toaleta**, montažno demontažnog tipa, površine cca 4m<sup>2</sup>.
- Kiosk**, montažno-demontažnog tipa, površine 9cca m<sup>2</sup>
- Nastrešnica**, željezne konstrukcije natkrivena trskom površine cca 8m<sup>2</sup>.
- Objekat u svrhu tuširanja**, montažno demontažnog tipa, površine cca 2m<sup>2</sup>.
- Drvena platforma**, površine cca 21m<sup>2</sup>
- Fiksni betonski dio** sa pripadajućom kapijom površine cca 1m<sup>2</sup>.

Prilog fotografije:



Zabilješku sačinio:  
Radonjić Jovo

Д-БРОМ Л	06-08.2019	МД
БХЛ		
4.	БР	

0103 1698/16

МД

JAVNO PREDUZEĆE ZA UPRAVLJANJE  
MORSKIM DOBROM CRNE GORE

Broj : 0103-  
Tivat: 02.08.2019. godine

### SLUŽBENA ZABILJEŠKA

Sačinjena dana 02.08.2019. godine obilaskom prostora na području Opštine Tivat, na lokaciji Brda.

Obilaskom **lokacije 9.5** Plutajući privremeni objekat, akva prostor u uvali Brda ispred kat. parcele 635/2 i 637/1 K.O. Đuraševići, komercijalno privezište plovila sa operativnim dokom i pristupnim mostom konstatuje se sledeće:

**-Bespravno su vezana za obalu dva plovna objekta**, dva dužine cca 20m dva bez jasnog istaknutog naziva. Na pomenutim plovnim objektima nisu istaknuti brojevi i zastave. Takođe na istima nije primjećena posada. Obzirom da na plovilima nisu istaknuta obilježja potrebno je poslati hitnu urgenciju predstavnicima Lučke kapetanije Kotor kako bi se jasno utvrdilo vlasništvo na plovnim objektima, porjeklu i statusu u skladu sa važećim pomorskim propisima Republike Crne Gore.

- Takođe, u dijelu akvatorija su **bespravno usidrena jedan plovni objekta** dužine cca 8m. Na pomenutim plovnim objektima nisu jasno iskazani brojevi na bokovim plovnih objekata. Takođe na istima nije primjećena posada.



-Sa lokacije iz akvatorija nije ulonjen **bespravno nasut kameni materijal** dimenzija cca 7m\*1,5m.

-Na lokaciji su **bespravno posatavljen plutajući pontoni** dimenzija cca 70m\*2,5m.

-Na dijelu kat.parcele 637/1 KO Đuraševići je bespravno postavljena kamp prikolica.

-Na dijelu kat.parcele se ne održava komunalni red, odnosno odloženi su sicevi za auta , rezervari za vodu i sl.

Prilog fotografije:





Zabilješku sačinio:  
Radonjić Jovo

Handwritten signature of Jovo Radonjić in blue ink.

Број : 0103-  
Тиват: 22.08.2019. године

### СЛУЖБЕНА ЗАБИЛЈЕШКА

Саčinjena дана 22.08.2019. године обиласком простора на подручју Општине Тиват, на локацији Брда.

Обиласком локације број 9.4 и 9.5 - **Program привремених објеката у зони морског добра за Општину Тиват 2019-2023**, чији је корисник физичко лице **Бажек Борис** - Уговор о коришћењу морског добра 0209-2522/2 од 29.07.2019.године.( Акваторијум испред кат.парцеле 635/2 и 637/1 све КО Ђурашевићи, за постављање понтоноског привезишта димензија  $L= 75m \times 2.5m$ , оперативне обале димензија  $25m \times 8m$  за извлачње пловила и локације за монтажно демонтажни објекат контејнерског типа за административне потребе – канцеларија. Површина акваторијума износи  $2250m^2$ , а површина канцеларије  $P=20m^2$ .), констатује се следеће:

- Корисник је извршио чишћење дијела кат.парцеле 635/2 КО Ђурашевићи површине cca  $200m^2$  и на истој је поставио канцеларију за административне послове површине cca  $20m^2$  означиена као локација 9.4.
- Корисник је започео изградњу оперативне обале (дио локације 9.5) за извлачење пловила, дио кат.парцеле 637/1 КО Ђурашевићи – у току су радови на ископу муљевитог дијела обале те насипању истог дијела обале каменим тампоном како би се након бетонирања планиране оперативне обале постигла стабилност терена за потребе извлачење пловила.


Прилог фотографије:



Obilaskom ustupljenog dijela morskog dobra takođe se konstatuje sledeće:

- Sa lokacije iz akvatorija nije ulonjen **bespravno nasut kameni materijal** dimenzija cca 7m\*1,5m.
- Na lokaciji su **bespravno posatavljen plutajući pontoni** dimenzija cca 70m\*2,5m.
- **Bespravno su vezana za obalu dva plovna objekta**, jedan dužine cca 20m i jedan dužine cca 10m, bez jasnog istaknutog naziva. Na pomenutim plovnim objektima nisu istaknuti brojevi i zastave. Takođe na istima nije primjećena posada.

Prilog fotografija:



Zabilješku sačinio:  
Radonjić Jovo



E: 18°42'32.8" N: 42°24'18.04"

W/ 77 / AN Malov

**jpmdcg@t-com.me**

---

**Od:** Rajko <rajko.malovic@morskodobro.com>  
**Poslato:** 22 August 2019 17:06  
**Za:** jpmdcg@t-com.me  
**Tema:** Fwd: Službena zabilješka,9.4 i 9.5  
**Prilozi:** Zabiljeska br. 110 22.08. Brda OOI 9.5.doc; Prilog bez naslova 00005.html; Untitled.png; Prilog bez naslova 00008.html

Rajko Malovic  
Pom.Direktora  
JP"Morsko Dobro"Budva  
Tel:+38267765444  
mail:[rajko.malovic@morskodobro.com](mailto:rajko.malovic@morskodobro.com)  
Skyp:rajko.jpmd1

Započni prosljeđenu poruku:

**Od:** Jovo Radonjić <[jovo.radonjic@morskodobro.com](mailto:jovo.radonjic@morskodobro.com)>  
**Datum:** 22. kolovoza 2019. u 16:57:01 CEST  
**Za:** Veselin Vojinović <[veselin.vojinovic@morskodobro.com](mailto:veselin.vojinovic@morskodobro.com)>, Tina Tičić <[tina.ticic@morskodobro.com](mailto:tina.ticic@morskodobro.com)>, Irena Maslovar <[irena.maslovar@morskodobro.com](mailto:irena.maslovar@morskodobro.com)>  
**Cc:** Predrag Jelušić <[predrag.jelusic@morskodobro.com](mailto:predrag.jelusic@morskodobro.com)>, Rajko Malović <[rajko.malovic@morskodobro.com](mailto:rajko.malovic@morskodobro.com)>  
**Predmet:** Službena zabilješka,9.4 i 9.5

Vesko, Tina

Ovdje imam dilemu oko nasipanja kamenog tampona jer je dio nasut u more cca 2m i dužine cca8m.

Kada pogledam geoportal (nalnoviji) to jeste dio muljevitog plićaka ali ga katastar prepoznaje kao parcelu 637/1 KO Đuraševići (slika u PRILOGU)

Javite da li treba mjenjati zabilješku jer ne vidim UT uslove na sajt.

S poštovanjem,

Jovo Radonjić



Jovo Radonjić/ Predstavnik za Opštinu Tivat  
[jovo.radonjic@morskodobro.com](mailto:jovo.radonjic@morskodobro.com)

Javno preduzeće za upravljanje morskim dobrom Crne Gore  
Mob: +382(0)69 183 542

Ul. Nikole Đurkovića br.3, 85320 Tivat  
[www.morskodobro.com](http://www.morskodobro.com)



Примљено	10.09.2019		
Орг. јед.	Број	Пр.	В.
0103	2522	9	



JAVNO PREDUZEĆE ZA UPRAVLJANJE  
MORSKIM DOBROM CRNE GORE

Број : 0103-  
Тиват: 04.09.2019. године

## СЛУЖБЕНА ЗАБИЛЈЕШКА

Саčinjena дана 04.09.2019. године обиласком простора на подручју Општине Тиват, на локацији Брда.


Обиласком **локације број 9.4 и 9.5 - Програм привремених објеката у зони морског добра за Општину Тиват 2019-2023**, чији је корсник физичко лице **Бажек Борис** - Уговор о коришћењу морског добра 0209-2522/2 од 29.07.2019. године. (Акваторијум испред кат.парцеле 635/2 и 637/1 све КО Ђурашевићи, за постављање понтоноског привезишта димензија  $L = 75\text{m} \times 2.5\text{m}$ , оперативне обале димензија  $25\text{m} \times 8\text{m}$  за извлачње пловила и локације за монтажано демонтажни објекат контејнерског типа за административне потребе – канцеларија. Површина акваторијума износи  $2250\text{m}^2$ , а површина канцеларије  $P = 20\text{m}^2$ .), констатује се следеће:

- Корисник је извршио чишћење дијела кат.парцеле 635/2 КО Ђурашевићи површине cca  $200\text{m}^2$  и на истој је поставио канцеларију за административне послове површине cca  $20\text{m}^2$  означиена као локација 9.4. Прилог фотографија:



- Корисник је започео изградњу оперативне обале (дио локације 9.5) димензија cca  $25\text{m} \times 8\text{m}$  за извлачење пловила, дио кат.парцеле 637/1 КО Ђурашевићи – у току су радови на ископу муљевитог дијела обале те насипању истог дијела обале каменим тампоном како би се након бетонирања планиране оперативне обале постигла стабилност терена за потребе извлачење пловила.


Obzirom da je jedan dio kamenog materijala nasut u more (pličina dubine cca 0,5m) potrebno je sačiniti geodetski nalaz/izvještaj kako bi se utvrdilo da li se dio radova izvode u okviru dijela kat.parcele broj 637/1 KO Đuraševići odnosno da se utvrdi da li se isti vrše u dijelu akvatorija ispred kat.parcele 637/1 KO Đuraševići. Prilog fotografija:



Obilaskom ustupljenog dijela morskog dobra takođe se konstatuje sledeće:

- Sa lokacije iz akvatorija nije ulonjen **bespravno nasut kameni materijal** dimenzija cca 7m\*1,5m.
- Na lokaciji su **bespravno posatavljen plutajući pontoni** dimenzija cca 70m\*2,5m.
- **Sa lokacije su uklonjeni svi plutajući objekti. Akvatorij je slobodan za korišćenje.**

Prilog fotografije:



Zabilješku sačinio:  
Radonjić Jovo



Crna Gora

**DECENIJA  
OBNOVE  
NEZAVISNOSTI  
HILJADU GODINA  
DRŽAVNOSTI  
2016**



**Da je vječna Crna Gora**

## Petković Ana

---

**From:** Vesko Vojinović <veselin.vojinovic@morskodobro.com>  
**Sent:** 10. septembar 2019 11:55  
**To:** 'Petković Ana'  
**Subject:** FW: Uvala Brda - 9.5, 9.6 i 9.7  
**Attachments:** Zabilješka br. 116 04.09. Brda OOI 9.5.doc; Zabilješka br. 115 04.09. Brda OOI 9.6.doc; Zabilješka br. 114 04.09. Brda OOI 9.7.doc

Provjeri da li je ovo zavedeno, ja sam odštampao a ne vidim ih kroz sistem

---

**From:** Jovo Radonjić <jovo.radonjic@morskodobro.com>  
**Sent:** Wednesday, September 04, 2019 3:00 PM  
**To:** Veselin Vojinović <veselin.vojinovic@morskodobro.com>; Tina Tičić <tina.ticic@morskodobro.com>; Irena Maslovar <irena.maslovar@morskodobro.com>  
**Cc:** Rajko Malović <rajko.malovic@morskodobro.com>; Predrag Jelušić <predrag.jelusic@morskodobro.com>  
**Subject:** Uvala Brda - 9.5, 9.6 i 9.7

Poštovani Vesko,

Danas sam radio kontrolu gore navedenih lokacija.

Molim te da mi pružiš svu asistenciju kolega i to: predstavnika Službe uređenja i izgradnje obale i predstavnika Službe upravljanje lukama od lokalnog značaja i pomorstvo.

S poštovanjem,

Jovo Radonjić



JAVNO PREDUZEĆE ZA UPRAVLJANJE  
MORSKIM DOBROM CRNE GORE

Jovo Radonjić/ Predstavnik za Opštinu Tivat  
[jovo.radonjic@morskodobro.com](mailto:jovo.radonjic@morskodobro.com)

Javno preduzeće za upravljanje morskim dobrom Crne Gore  
Mob: +382(0)69 183 542

Ul. Nikole Đurkovića br.3, 85320 Tivat  
[www.morskodobro.com](http://www.morskodobro.com)